

OBEC SKALKA, Skalka 69, 696 48 Ježov, IČ 00636819



Záměr na prodej pozemku ve vlastnictví obce Skalka

parcela p. č. 1754/2 a o výměře 63 m², ostatní plocha v k. ú Skalka u Kyjova,
dle geometrického plánu č. 179-171/2019


Zastupitelstvo obce Skalka v souladu s ustanovením § 39 odst. 1. zákona č. 128/2000 Sb., o obcích, ve znění pozdějších předpisů, rozhodlo o vyhlášení záměru na prodej výše uvedených pozemků ve vlastnictví obce Skalka na svém zasedání dne 24. 2. 2020.

V době zveřejnění záměru se mohou občané vyjadřovat a předkládat své písemné žádosti, námítky, návrhy a připomínky na adresu: Obecní úřad Skalka, Skalka 69, 696 48 Ježov.

Obec Skalka si vyhrazuje možnost zrušit záměr obce.

Přílohou:

- 1) Situační snímek


Josef Novák
starosta

OBEC SKALKA
696 48 SKALKA 69
okr. Hodonín

Vyvěšeno na úřední desce i v elektronické podobě: 3. 3. 2020
Sňato:




VÝKAZ DOSAVADNÍHO A NOVÉHO STAVU ÚDAJŮ KATASTRU NEMOVITOSTÍ

Dosavadní stav				Nový stav										
Označení pozemku parc. číslem	Výměra parcely		Druh pozemku Způsob využití	Označení pozemku parc. číslem	Výměra parcely		Druh pozemku Způsob využití	Typ stavby Způsob využití	Zpús. určení výměr	Porovnání se stavem evidence právních vztahů				
	ha	m ²			ha	m ²				Díl přechází z pozemku označeného v katastru nemovitostí	Číslo listu vlastnictví	Výměra dílu		Označení dílu
										katastru nemovitostí	dřívější poz. evidenci	ha	m ²	
st.67	9	81	zast. pl.	st.67	10	44	zast. pl.	č.p.44 rod.dům	0	st.67 1754/2	142 10001	9	81	celá a
1754/2	17	59	ostat. pl. ostat.komunikace	1754/2	16	96	ostat. pl. ostat.komunikace		0	1754/2	10001	10	44	
	27	40			27	40						16	96	

Seznam souřadnic (S-JTSK)

Číslo bodu	Souřadnice pro zápis do KN			Souřadnice určené měřením			Poznámka
	Y	X	Kód kv.	Y	X		
146-1896	556274.75	1183026.88	8	556272.57	1183026.02		plot
146-1899	556273.87	1183014.50	8	556273.37	1183014.64		plot
146-1920	556264.83	1183018.22	8	556264.55	1183018.21		barva
1	556264.54	1183017.61	3				roh budovy
2	556272.93	1183024.40	3				zídka
3	556257.81	1183011.12	3				roh budovy
4	556258.46	1183010.45	3				roh budovy
5	556256.95	1183008.95	3				roh budovy
6	556259.21	1183006.64	3				roh budovy
7	556253.61	1183001.18	3				roh budovy
8	556257.73	1182996.91	3				roh budovy
9	556264.89	1183017.89	3				barva
10	556271.64	1183010.43	3				roh budovy
11	556265.85	1183004.78	3				roh budovy
12	556269.42	1183001.43	3				roh budovy
13	556260.94	1182994.61	3				roh budovy
14	556262.15	1182993.49	3				roh budovy
15	556264.23	1182996.00	3				roh budovy
16	556264.39	1182995.86	3				roh budovy

Souřadnice bodů na dosavadní hranici pozemku určené měřením v terénu budou pro zápis do katastru nemovitostí upraveny podle dosavadního určení hranice lomovými body s kódem charakteristiky kvality souřadnic vyšším než 3. Důvodem je nerealizované zpřesnění této hranice, ke kterému je nutné doložit listinu prokazující shodu vlastníků na jejím průběhu [§ 50 odst. 1 písm. a) katastrálního zákona].

GEOMETRICKÝ PLÁN pro rozdělení pozemku, změnu obvodu budovy	Geometrický plán ověřil úředně oprávněný zeměměřický inženýr:	Stejnopis ověřil úředně oprávněný zeměměřický inženýr:
	Jméno, příjmení: Ing. Svatopluk Stokláška	Jméno, příjmení: Ing. Svatopluk Stokláška
	Číslo položky seznamu úředně oprávněných zeměměřických inženýrů: 2749/2015	Číslo položky seznamu úředně oprávněných zeměměřických inženýrů: 2749/2015
	Dne: 11.2.2020 Číslo: 27/2020	Dne: 24.2.2020 Číslo: 35/2020
	Náležitosti a přesnost odpovídá právním předpisům.	Tento stejnopis odpovídá geometrickému plánu v elektronické podobě uloženému v dokumentaci katastrálního úřadu.
Vyhotovitel: 	Katastrální úřad souhlasí s očíslováním parcel.	Ověření stejnopisu geometrického plánu v listinné podobě. 
Číslo plánu: 179-171/2019	KÚ pro Jihomoravský kraj KP Kyjov Bc. Vladimíra Žůrková PGP-129/2020-738/1 2020.02.17 10:13:55 CET	
Okres: Hodonín		
Obec: Skalka		
Kat. území: Skalka u Kyjova		
Mapový list: Kyjov 2-1/32		
Dosavadním vlastníkům pozemků byla poskytnuta možnost seznámit se v terénu s průběhem navrhovaných nových hranic, které byly označeny předepsaným způsobem: dle popisu		



1754/4

155/3

34/1

32

35/4

67

1754/2

64

35/3

145-1653

9/2

145-1655

35/1

68/1

68/2

34/2

115

